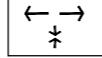








PROGETTO
Scala 1:1000







LEGENDA
Interventi ammissibili : Codice Regionale dell' Edilizia L.R. 19/2009

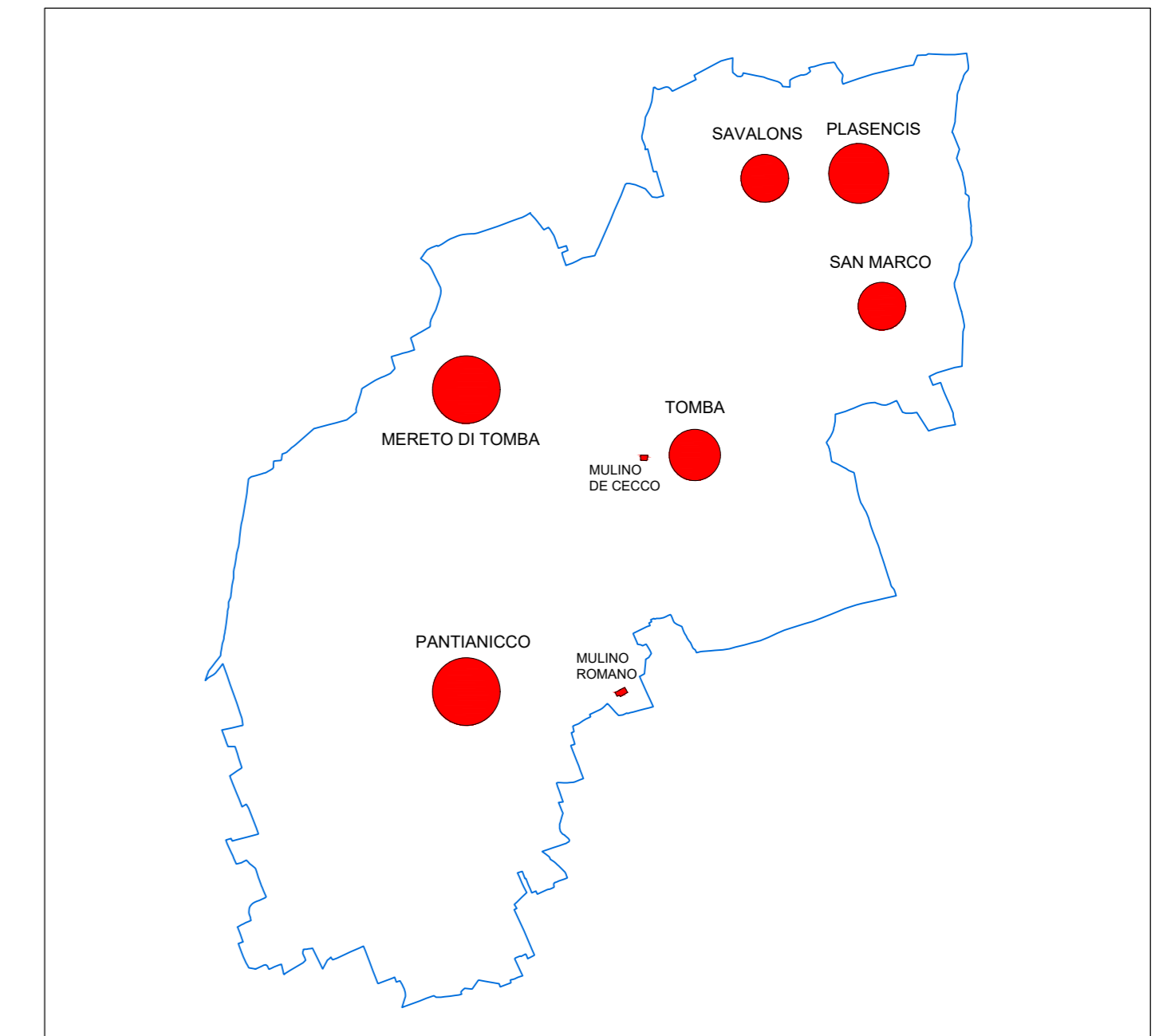
- Limite Zona A
- S1 S2 1: Nuova costruzione (sagoma limite)
(Art. 4, comma 1, lettera a)
- 2: Ristrutturazione edilizia con demolizione e ricostruzione
(Art. 4, comma 1, lettera c)
- 3: Ristrutturazione edilizia con conservazione involucro esterno
(Art. 4, comma 1, lettera c)
- 4: Restauro e risanamento conservativo
(Art. 4, comma 2, lettera c)
- 5: Demolizione senza ricostruzione
- 6: Aree libere non edificate

-  Portoni e portici passanti
-  Murature in sasso o faccia vista
-  Recinzioni / archi in sasso o faccia vista
-  Nuove recinzioni con muro in sasso
-  Icone ed ancone
-  Terrazze da demolire più elementi da sostituire o ripristinare
-  Allineamento prescritto

SIMBOLOGIA NUOVA COSTRUZIONE

-  - COSTRUZIONE O SOPRAELEVAZIONE tipo "S1" (1 piano)
-  - COSTRUZIONE O SOPRAELEVAZIONE tipo "S1s" (1 piano+sottotetto)
-  - COSTRUZIONE O SOPRAELEVAZIONE tipo "S2" (2 piani)
-  - COSTRUZIONE O SOPRAELEVAZIONE tipo "S2s" (2 piani+sottotetto)

PIANTA CHIAVE



Regione Autonoma Friuli - Venezia Giulia

Provincia di Udine



COMUNE DI MERETO DI TOMBA

ELABORATO

P04

**PIANO OPERATIVO COMUNALE
VARIANTE 16**

PROGETTO ZONE A

ANALISI

CENTRO STORICO DI PLASENCIS

1:1.000

REVISIONE:	DATA:	NOTE:	LIVELLO DI PROGETTAZIONE:
1	aprile 2015	-	DEFINITIVA
2	novembre 2015	Superamento riserve regionali	DEFINITIVA
3	giugno 2017	Coordinamento tecnico	VARIANTE

PROGETTISTI:
Arch. Federico FLORISSI

Ing. Arch. Marcello DE MARCHI

COMMITTENTE:
**Amministrazione Comunale
di Mereto di Tomba**