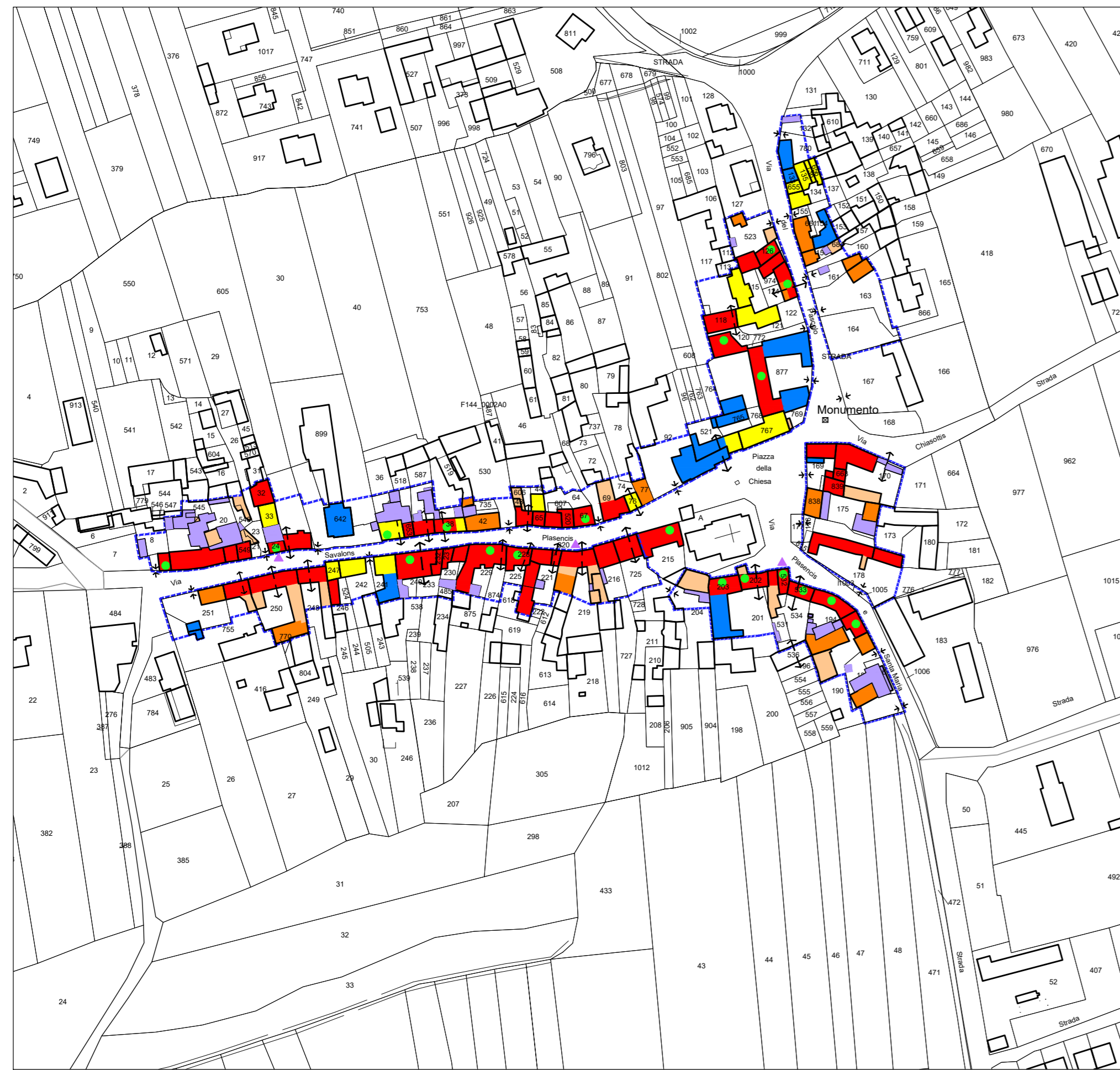


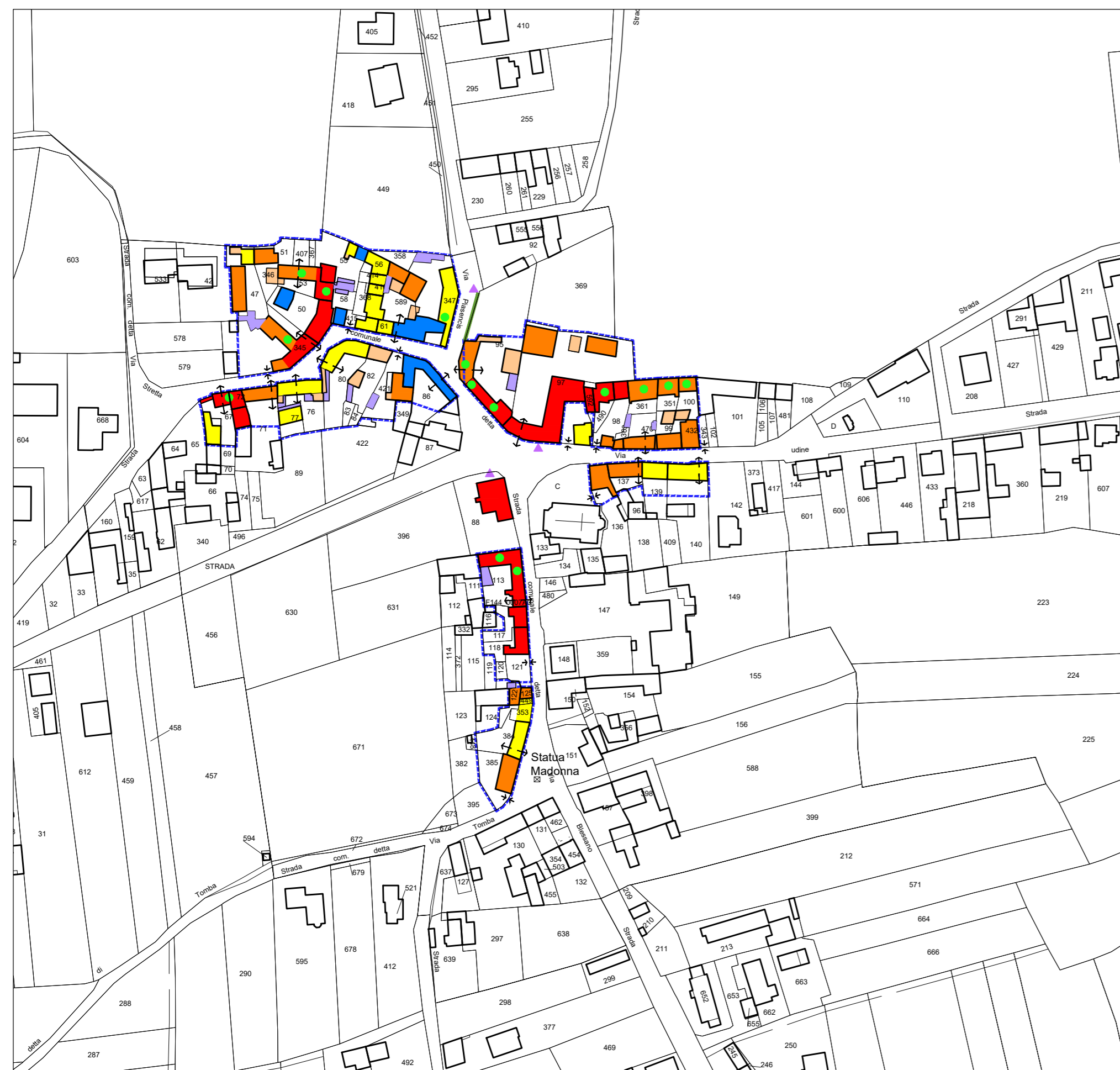
Frazione Plasencis  
Scala 1:2000



Frazione Savalons  
Scala 1:2000



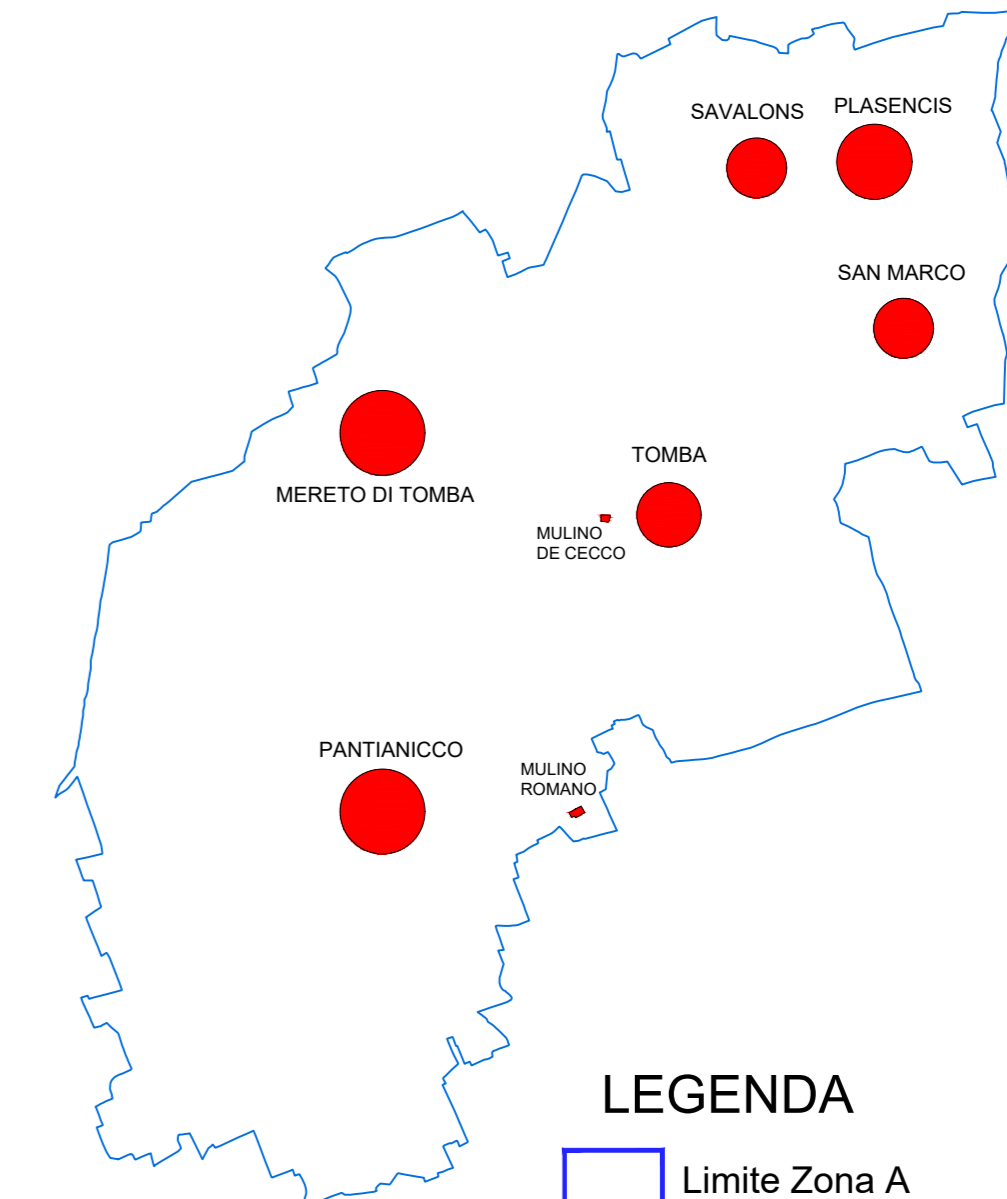
Frazione San Marco  
Scala 1:2000



Frazione Tomba  
Scala 1:2000



PIANTA CHIAVE



- LEGENDA**
- Limite Zona A
  - A : Edilizia di base ottocentesca
  - B: Aggregazioni successive
  - C: Edilizia recente
  - D: Edilizia di base novecentesca
  - E: Edilizia sostitutiva dell' impianto di base
  - F: Accessori non costituenti volume (tettoie)
  - Portoni e portici passanti
  - Murature in sasso o faccia vista
  - Recinzioni o archi in sasso o faccia vista
  - ▲ Icone ed ancone

Regione Autonoma Friuli - Venezia Giulia

Provincia di Udine



COMUNE DI MERETO DI TOMBA

ELABORATO

**A26**

PIANO OPERATIVO COMUNALE  
VARIANTE 16

ANALISI STORICO-TIPOLOGICA  
- con base cartografica aggiornata -

ANALISI

CENTRI STORICI:  
PLASENCIS, SAVALONS, SAN MARCO, TOMBA

1:2.000

REVISIONE:	DATA:	NOTE:	LIVELLO DI PROGETTAZIONE:
1	aprile 2015	Indicazioni storiche	<b>DEFINITIVA</b>
2	novembre 2015	Superamento riserve regionali	<b>DEFINITIVA</b>
3	giugno 2017	Coordinamento tecnico	<b>VARIANTE</b>

PROGETTISTI:  
Arch. Federico FLORISSI      Ing. Arch. Marcello DE MARCHI

COMMITTENTE:  
Amministrazione Comunale  
di Mereto di Tomba

A termini di legge ci riserviamo la proprietà di questo documento con divieto di riprodurlo o di renderlo comunque noto a terzi senza la nostra autorizzazione. According to the law we reserved the rights to this document and it is forbidden to reproduce or pass on the other parties without our permission.