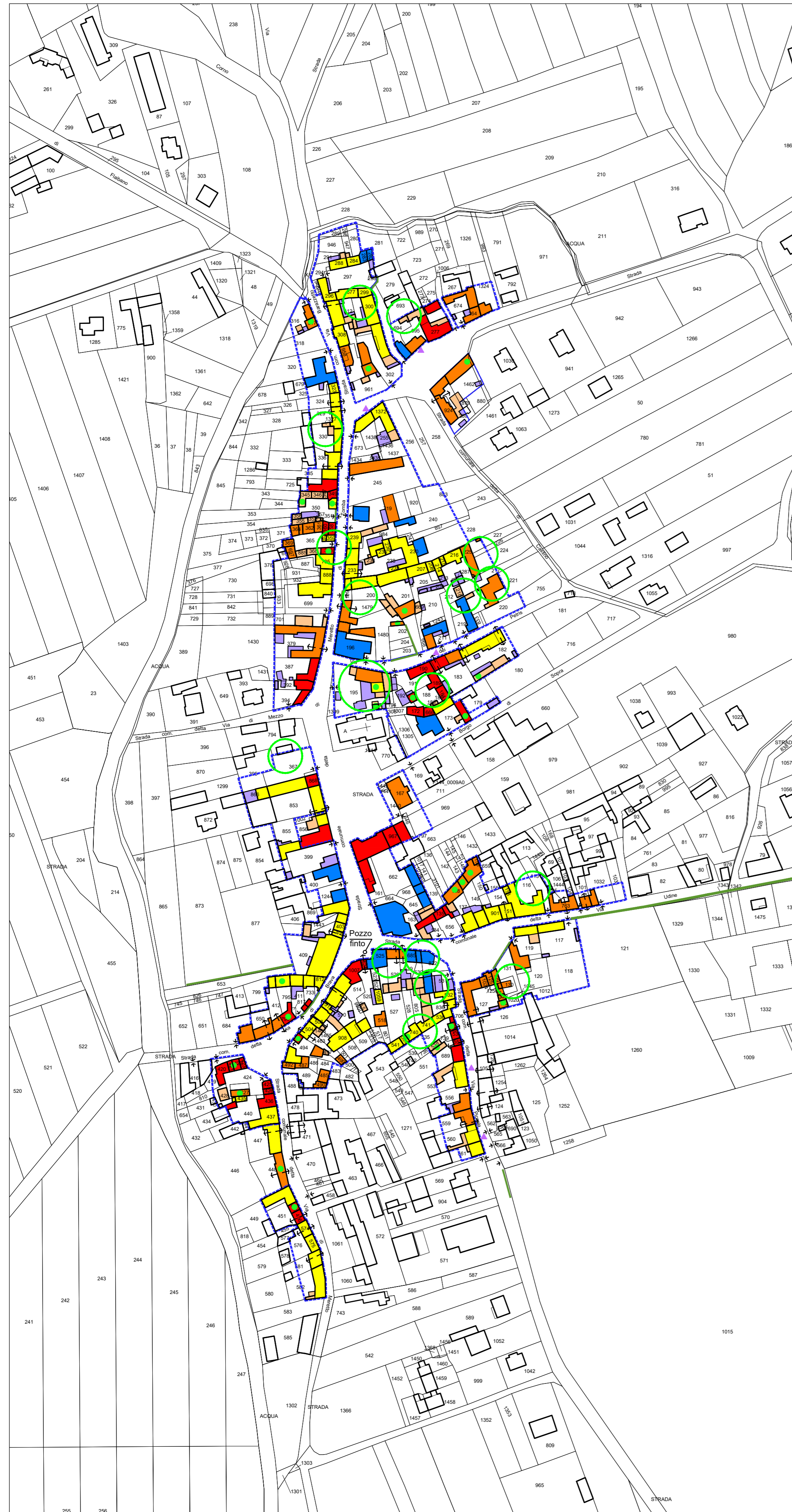


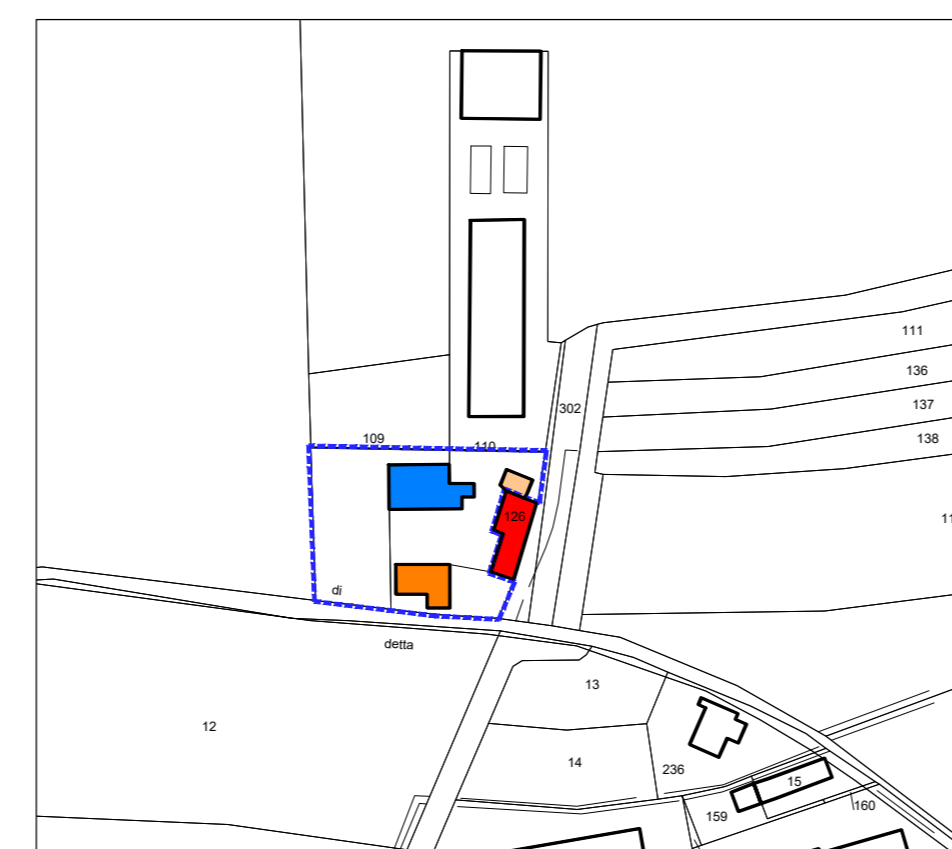
Capoluogo - Mereto di Tomba
Scala 1:2000



Frazione Pantianicco
Scala 1:2000



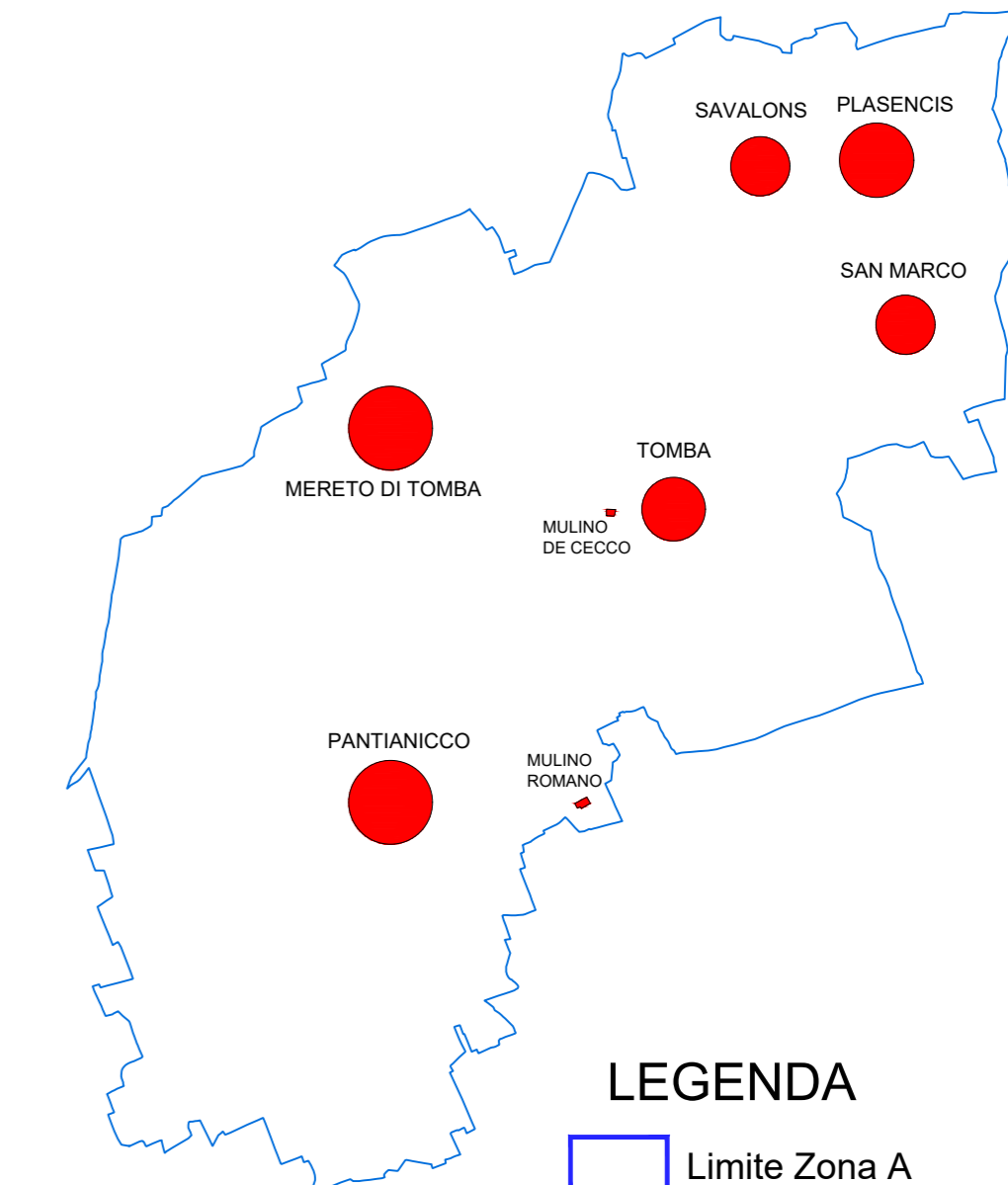
MULINO DE CECCO



MULINO ROMANO



PIANTA CHIAVE



LEGENDA

- Limite Zona A
 - A : Edilizia di base ottocentesca
 - B: Aggregazioni successive
 - C: Edilizia recente
 - D: Edilizia di base novecentesca
 - E: Edilizia sostitutiva dell' impianto di base
 - F: Accessori non costituenti volume (tettoie)
 - Portoni e portici passanti
 - Murature in sasso o faccia vista
 - Recinzioni o archi in sasso o faccia vista
 - Icone ed ancone
- Aggiornamento cartografico

Regione Autonoma Friuli - Venezia Giulia

Provincia di Udine



COMUNE DI MERETO DI TOMBA

ELABORATO

A25

PIANO OPERATIVO COMUNALE
VARIANTE 16

CORREZIONE ERRORE GRAFICO
MEDIANTE COORDINAMENTO TECNICO
TRA ELABORATI - A. STORICO-TIPOLOGICA

STATO DI
FATTO
VARIANTE 15

CENTRI STORICI:
CAPOLUOGO, PANTIANICCO - Mulini De Cecco e Romano

1:2.000

REVISIONE:	DATA:	NOTE:	LIVELLO DI PROGETTAZIONE:
1	aprile 2015	Indicazioni storiche	DEFINITIVA
2	novembre 2015	Superamento riserve regionali	DEFINITIVA
3	giugno 2017	Coordinamento tecnico	VARIANTE

PROGETTISTI:
Arch. Federico FLORISSI Ing. Arch. Marcello DE MARCHI

COMMITTENTE:
Amministrazione Comunale
di Mereto di Tomba

A termini di legge ci riserviamo la proprietà di questo documento con divieto di riprodurlo o di renderlo comunque noto a terzi senza la nostra autorizzazione. According to the law we reserved the rights to this document and it is forbidden to reproduce or pass on the other parties without our permission.