

TAVOLA
P3

ZONIZZAZIONE















SCALA: 1:2000




































-- contiene modifiche a seguito delle Riserve Regionali --

I progettisti:
Arch. FLORISSI Federico
Ing. Arch. DE MARCHI Marcello

luglio 2015

LEGENDA

-  Zona A1 - Restauro e risanamento conservativo
-  Zona A0 - Centri storici conservati
-  Zona A7 - Aree libere inedificabili
-  Zona 0 - Riquilificazione urbanistica e ambientale
-  Zona B0 - Completamento dei nuclei storici
-  Zona B1/O - Storiche di tipo misto trasformate da riqualificare
-  Zona B2 - Residenziale di completamento
-  Zona B2/U - Residenziale di completamento a ridotto grado di urbanizzazione
-  Zona B3 - Residenziale di completamento di tipo estensivo
-  Zona B3 - Residenziale di completamento di tipo estensivo soggette a PAC
-  Zona C - Aree residenziali di espansione
-  Zona D2 - Industriale e artigianale di interesse comprensoriale
-  Zona D3 - Insediamenti industriali e artigianali singoli esistenti
-  Zona E4.1 - Ambiti dei corsi d'acqua
-  Zona E5 - Ambito di preminente interesse agricolo
-  Zona E6 - Ambito di interesse agricolo
-  Zona T - Trasformazione e riqualificazione urbanistica e ambientale
-  Zona S - Aree per servizi ed attrezzature collettive
-  Zona S - Aree per servizi ed attrezzature collettive a verde

-  Zona VP - Verde privato, orti e giardini di relazione con i centri abitati
-  Zona VPRF - Verde privato in ambito di riordino fondiario
-  Zona VRF - Verde pubblico in ambito di riordino fondiario
-  Acque, canali e scoli
-  Ambito del canale di deflusso da impianto tecnologico
-  Viabilità pubblica di previsione
-  Viabilità di previsione relativa alle zone di espansione
-  Pista ciclabile esistente
-  Pista ciclabile in progetto
-  Ambito del torrente Corno
-  Aree fluviali e di pertinenza fluviale del T. Corno
-  Aree soggette ad alta pericolosità idraulica del T. Corno
-  Aree soggette a media pericolosità idraulica del T. Corno
-  Aree soggette a bassa pericolosità idraulica del T. Corno
-  Aree soggette ad allagamento
-  Fascia di tutela idraulica (3 fasce)
-  Visuale prospettica libera
-  Ambiti di rilevante interesse archeologico
-  Aree di interesse archeologico in ambito di riordino fondiario
-  Limite da aree di interesse archeologico
-  Ambito ST - Tutela di bellezze naturali e di luoghi di interesse storico
-  Limite di rispetto da allevamento zootecnico esistente
-  Limite di rispetto dai cimiteriali
-  Limite di rispetto dai depuratori
-  Fascie di rispetto da infrastrutture varie
-  Fascia di rispetto stradale
-  Piante di pregio
-  Impianto BioGAS
-  Lim_Centro_Abitato
-  Rete acquedotto esistente
-  Rete metanodotto esistente
-  Rete elettrodotto esistente
-  Limite dei PRPC approvati e vigenti
-  RF Limite Variante 10
-  Confine Comunale

Schema di suddivisione tavole 1:2000

