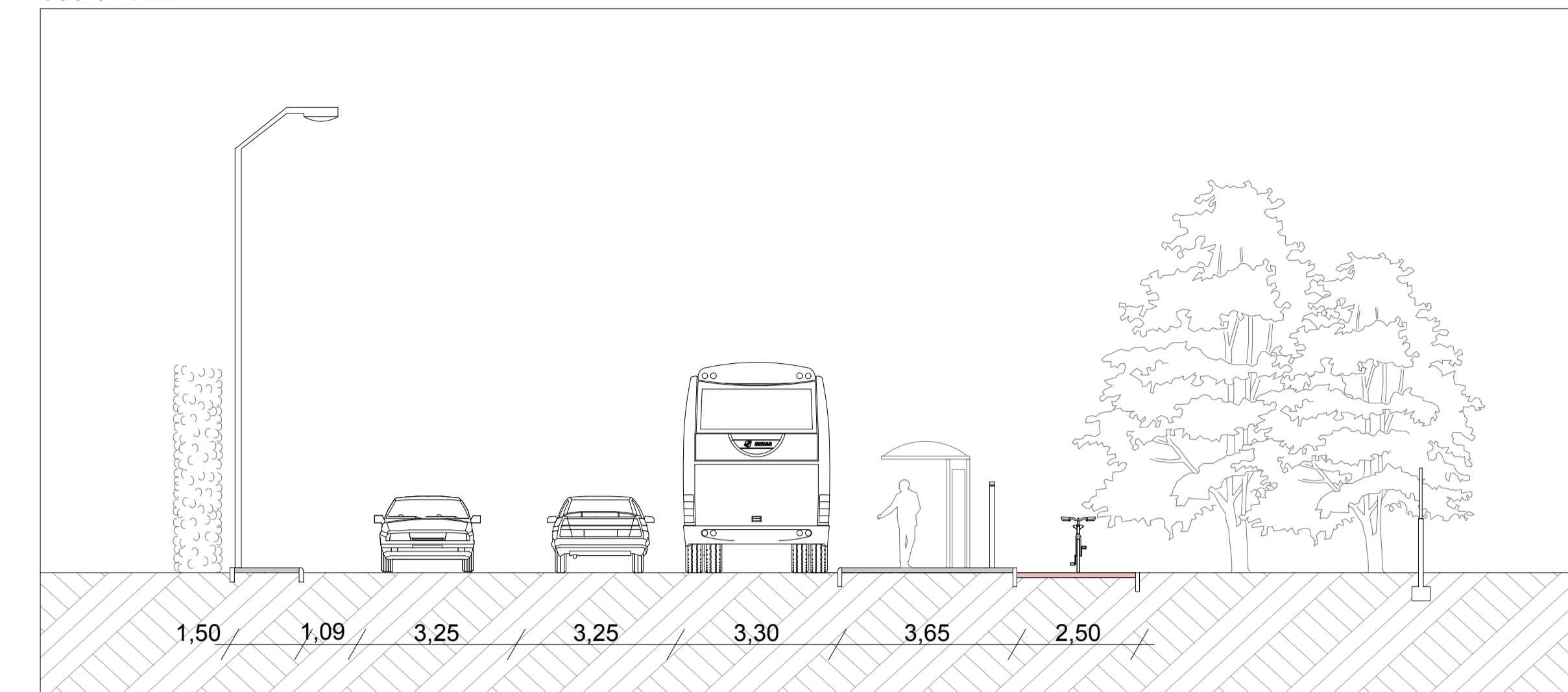


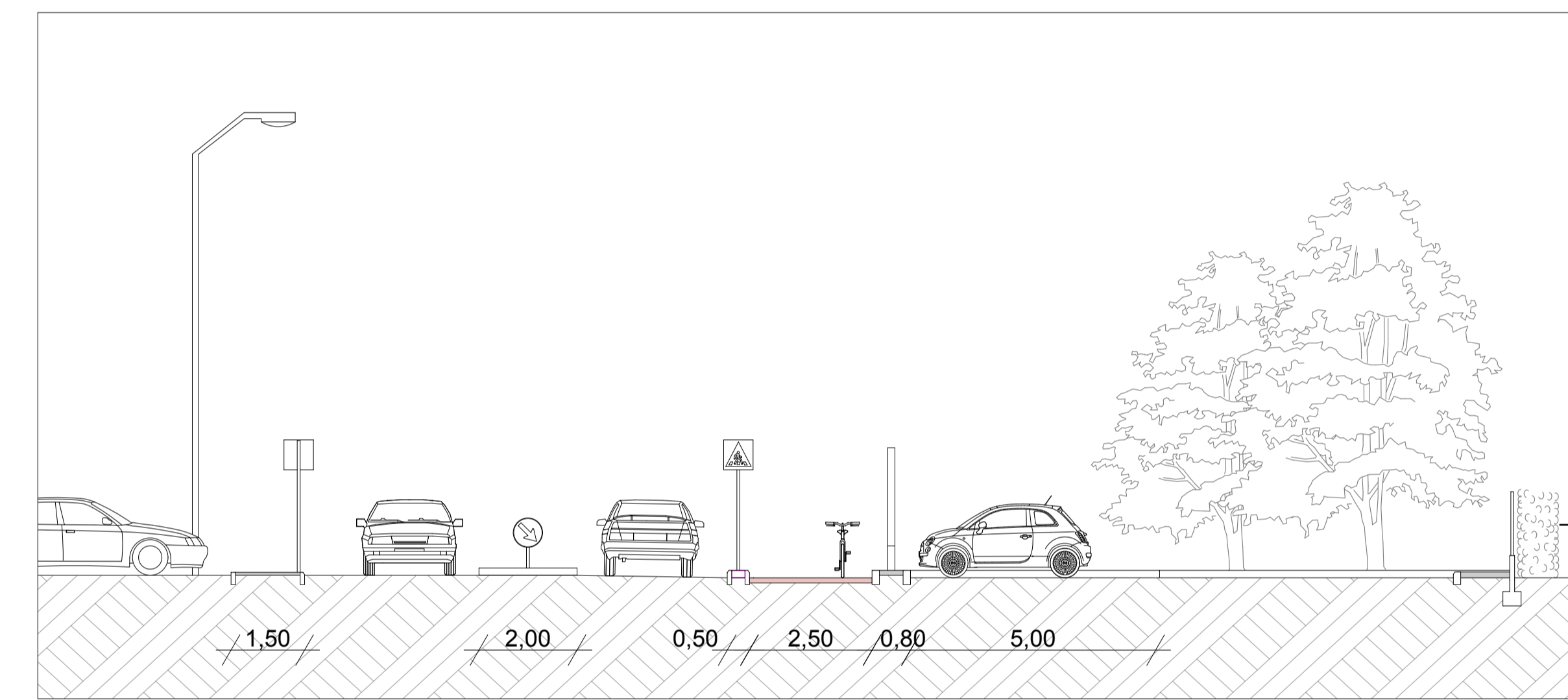
**PLANIMETRIA GENERALE (Stato di Progetto)**  
Scala 1:500



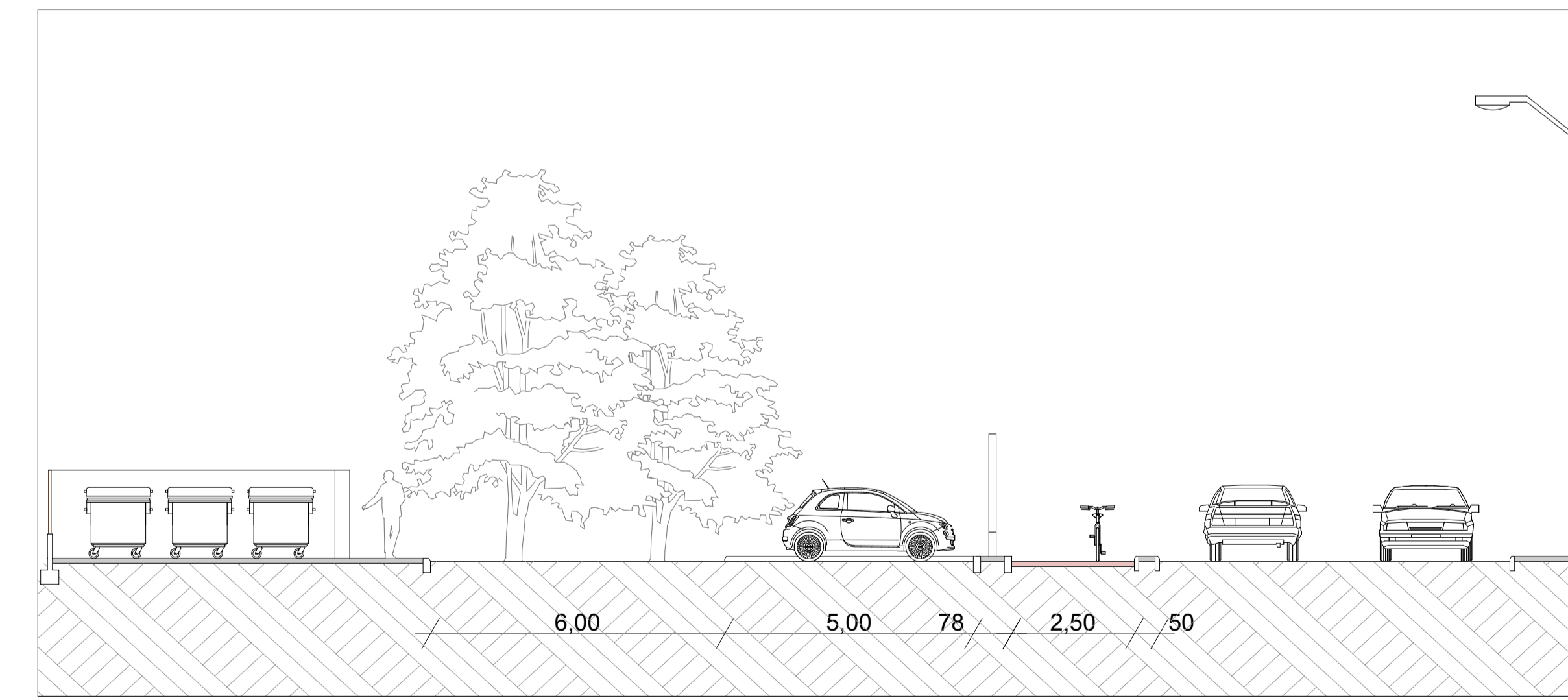
**SEZIONI STRADALI STATO DI PROGETTO**  
Scala 1:100



SEZIONE A-A'



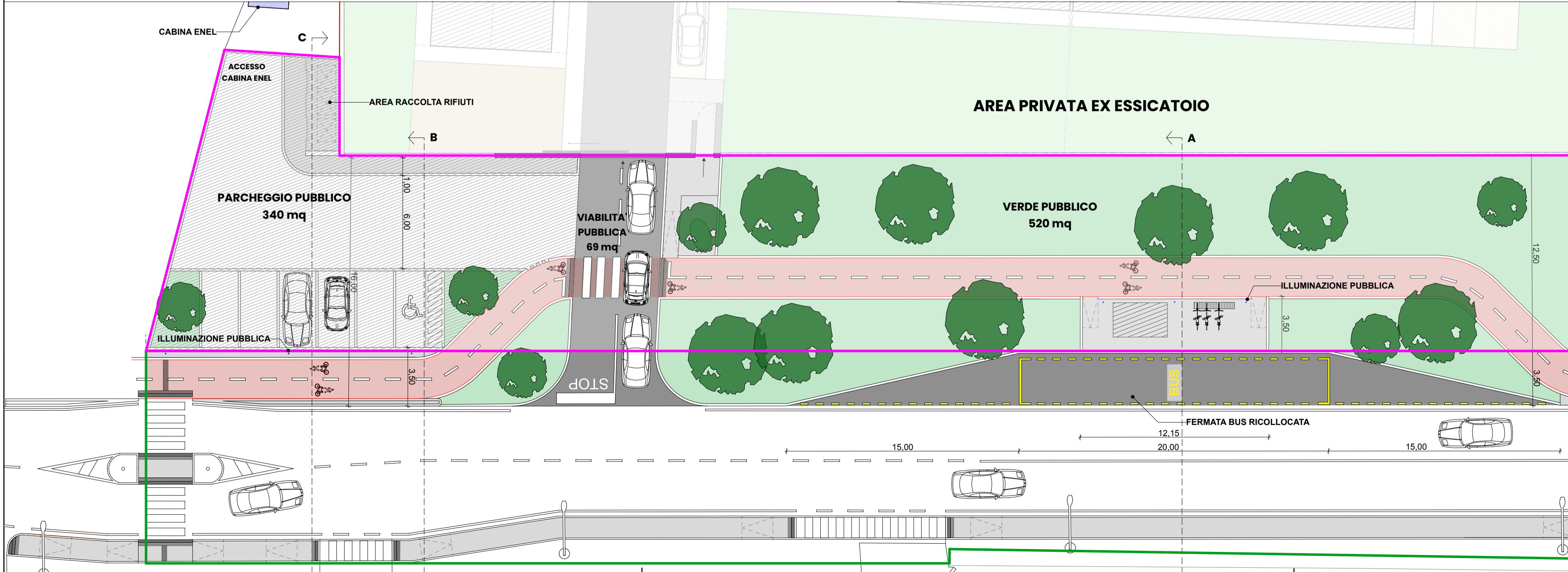
SEZIONE B-B'



SEZIONE C-C'

- AREA PUBBLICA**
- AREA PUBBLICA DI INTERVENTO (1.252 mq)
  - SUPERFICIE VERDE PUBBLICO (109 mq)
  - VIABILITA' PUBBLICA (122 mq)
  - SUPERFICIE CICLOPEDONALE (84 mq)
  - SUPERFICIE MARCIAPIEDI (130 mq)
- AREA PRIVATA IN CESSIONE**
- SUPERFICIE PRIVATA IN CESSIONE (1.184 mq)
  - SUPERFICIE VERDE PUBBLICO (520 mq)
  - VIABILITA' PUBBLICA (69 mq)
  - SUPERFICIE PARCHEGGIO PUBBLICO (340 mq)
  - SUPERFICIE CICLOPEDONALE (189 mq)
  - SUPERFICIE MARCIAPIEDI E AREA DI PERTINENZA PER LA PENSILINA DELL'AUTOBUS (66 mq)

**PLANIMETRIA AREA FRONTE STRADA (Stato di progetto)**  
Scala 1:200



<b>REGIONE FRIULI VENEZIA GIULIA</b>		Design Team <b>AK ENGINEERING srl</b> 30136 Udine (UD) - Via S. Maria della Croce, 10 33030 Monfalcone (UD) - Via Udine		<b>MODIFICHE</b>	
<b>COMUNE DI MERETO DI TOMBA</b>		Cliente <b>DEMETRA SRL</b> SOCIETA' BENEFIT Via Enrico Fermi 108, 33010 Tavagnacco (UD)		Data 12/09/2022	
				Oggetto AGGIORNAMENTO	
		<b>PAC - IL MELETO</b>		Rev 1	
Oggetto <b>PROGETTO AREE PUBBLICHE</b>		FORMATO TAVOLA A1			
Codice progetto MEL_DE_ARC_001-4_RO		Scala 1500 1200 1100		Numero 001-4	
Fase DE		Revisione ARC		Data 23/05/2022	
Piano RO		Tipo PLAN			