

PROGETTO DI FATTIBILITA'

TECNICA ED ECONOMICA

INTERVENTO PER LA RAZIONALIZZAZIONE DELL'UTILIZZO
DELLE RISORSE IDRICHE E DEL TERRITORIO AGRICOLO
NEI COMUNI DI BASILIANO E MERETO DI TOMBA

ULTERIORE INTERVENTO

F.3 - PLANIMETRIE CON INDICAZIONE AREE DI SERVITU'

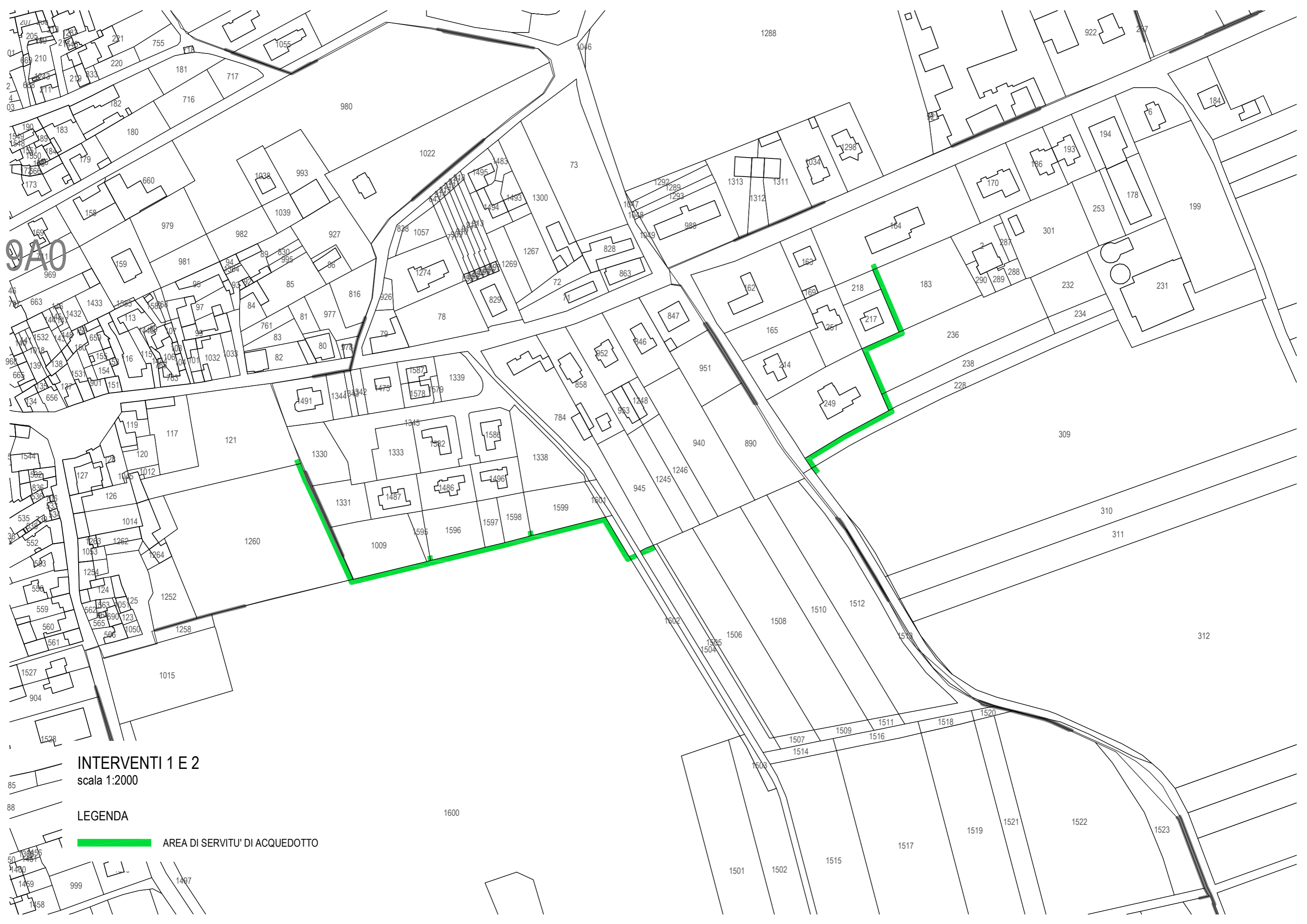
205

IL PROGETTISTA

ing. Stefano Bongiovanni

Redazione a cura
Servizio tecnico consorziale


3	-	-	-	-	-
2	-	-	-	-	-
1	EMMISSIONE	26/11/2018	PDF	SB	GP
REV.N°	DESCRIZIONE	DATA	REDATTO	CONTROLLATO	APPROVATO



9A0

INTERVENTI 1 E 2
scala 1:2000

LEGENDA

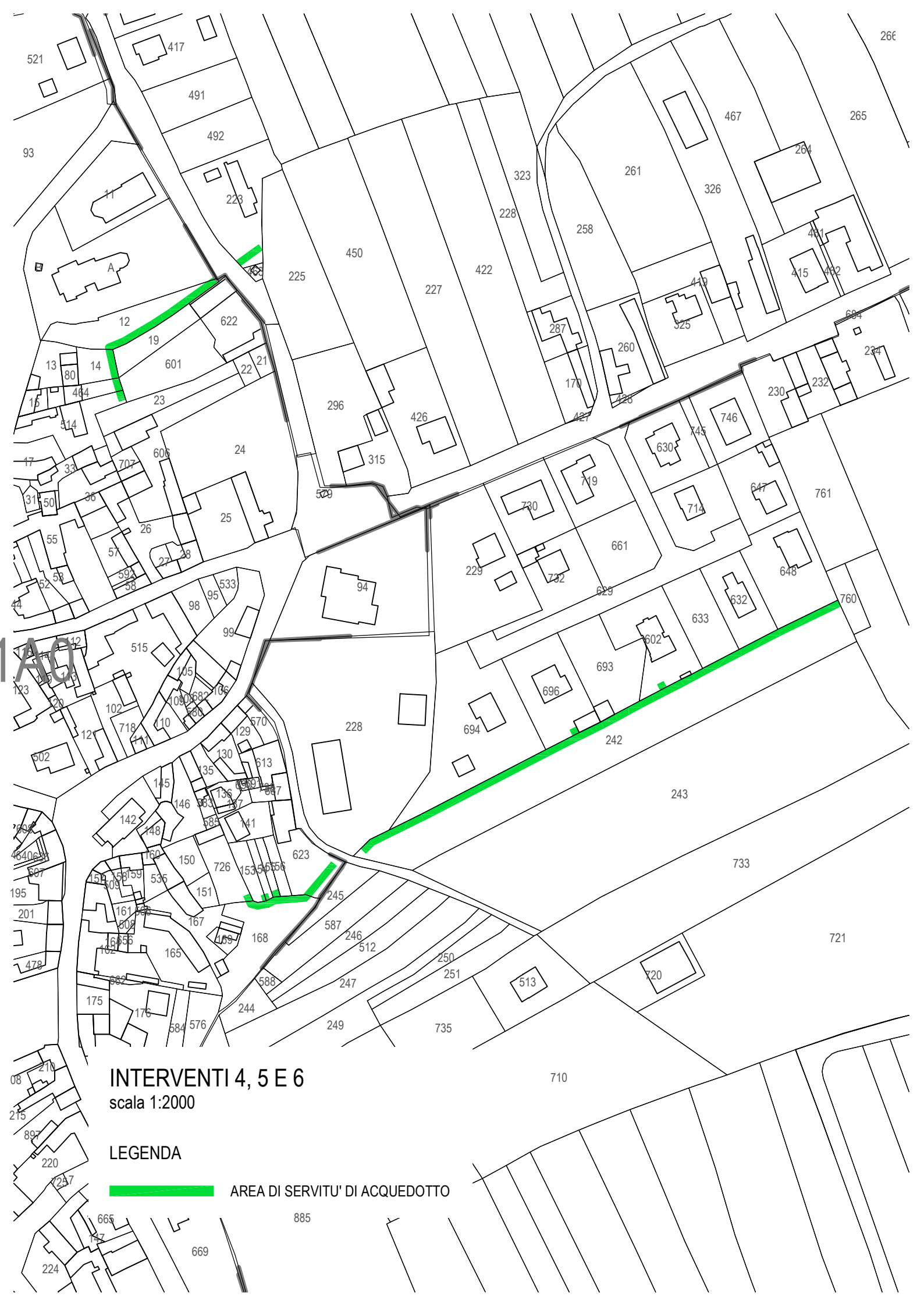
 AREA DI SERVITU' DI ACQUEDOTTO



INTERVENTO 3
scala 1:2000


LEGENDA

 AREA DI SERVITU' DI ACQUEDOTTO



INTERVENTI 4, 5 E 6
scala 1:2000

LEGENDA

 **AREA DI SERVITU' DI ACQUEDOTTO**