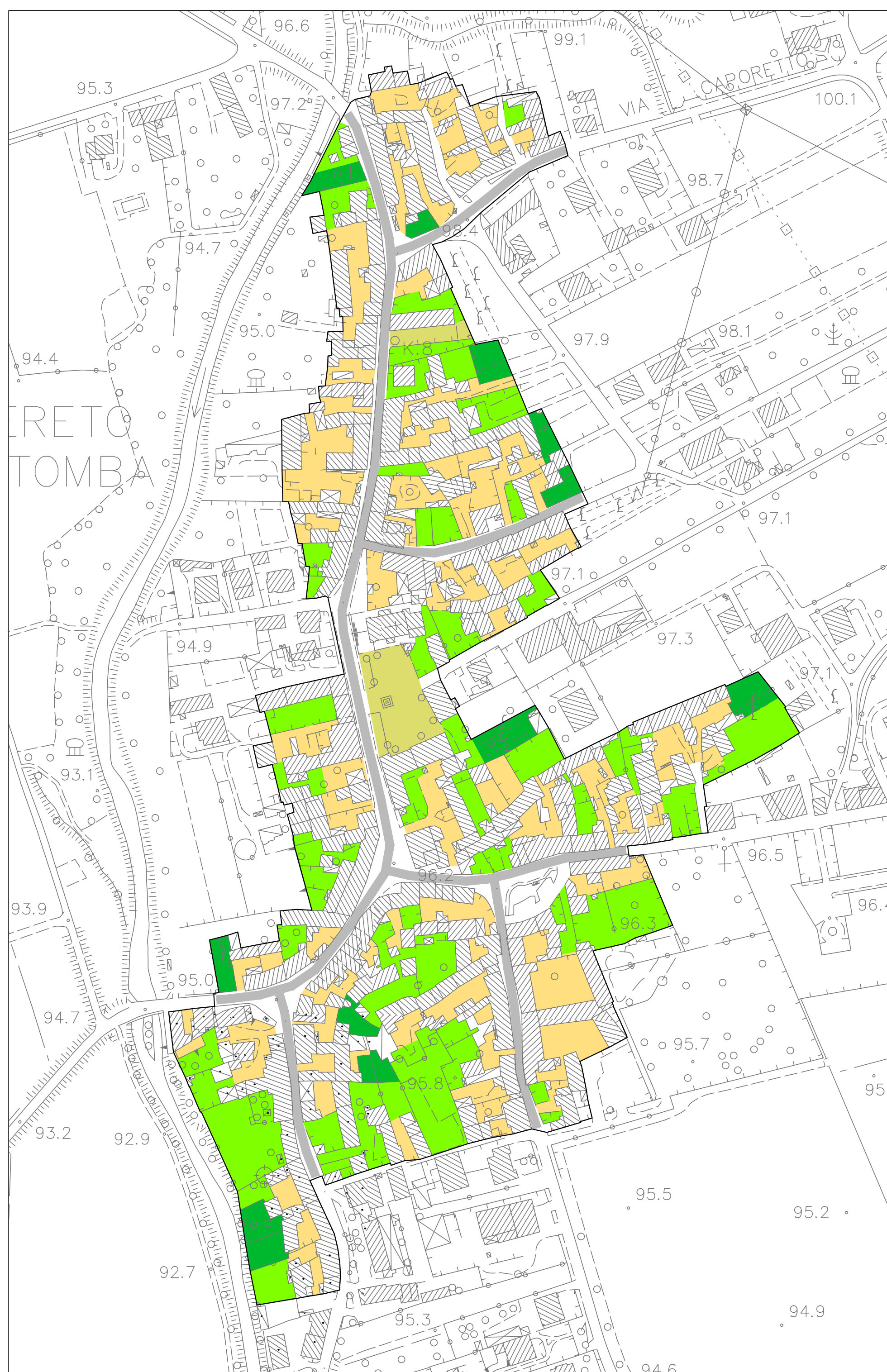


ANALISI EDIFICI

Scala 1:2000

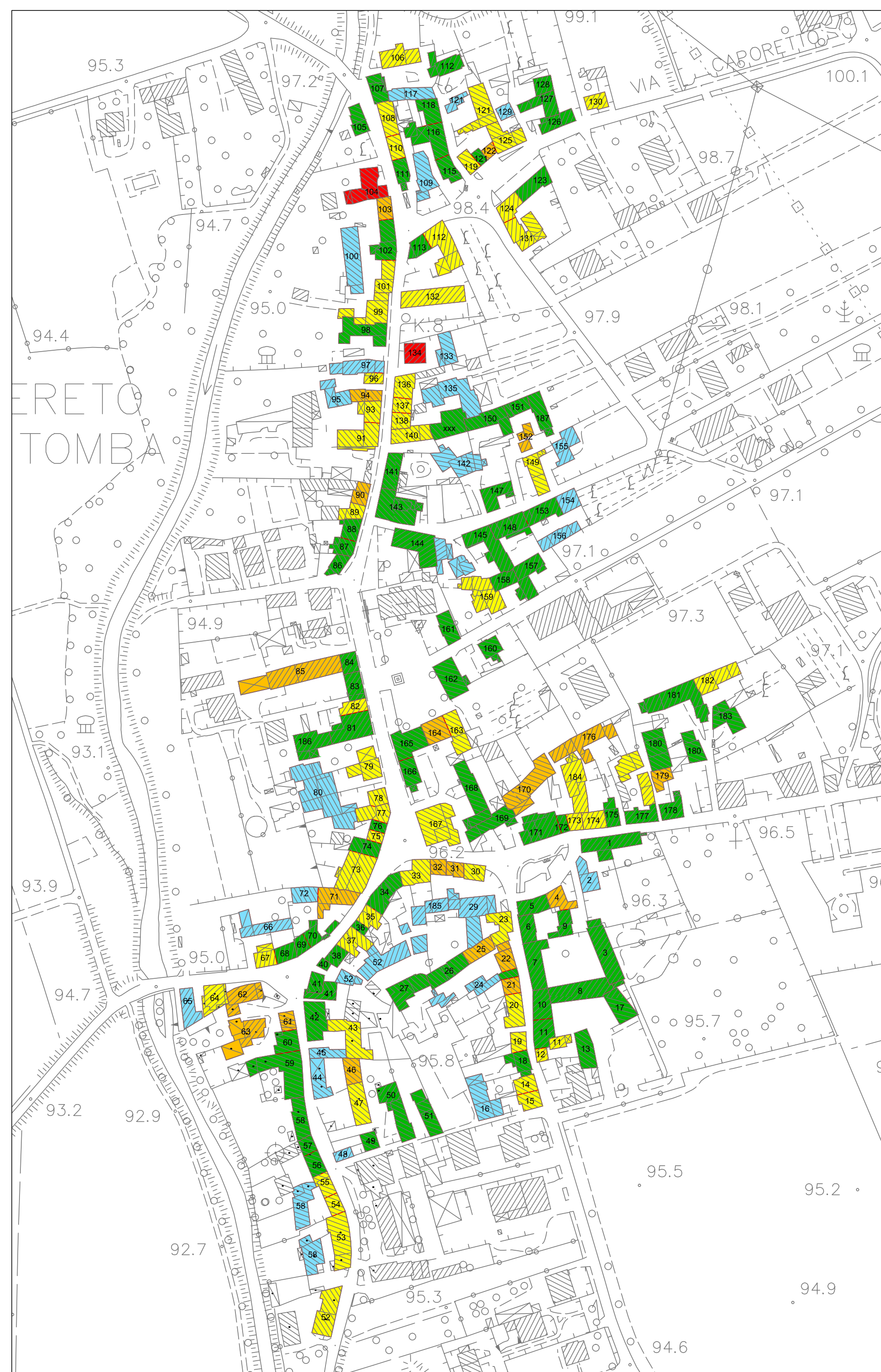


DESTINAZIONE D'USO DEGLI SPAZI SCOPERTI

- GIARDINO
- CORTILE STERRATO
- CORTILE LASTRICATO
- ORTO
- VIABILITA' URBANA

ANALISI SPAZI APERTI

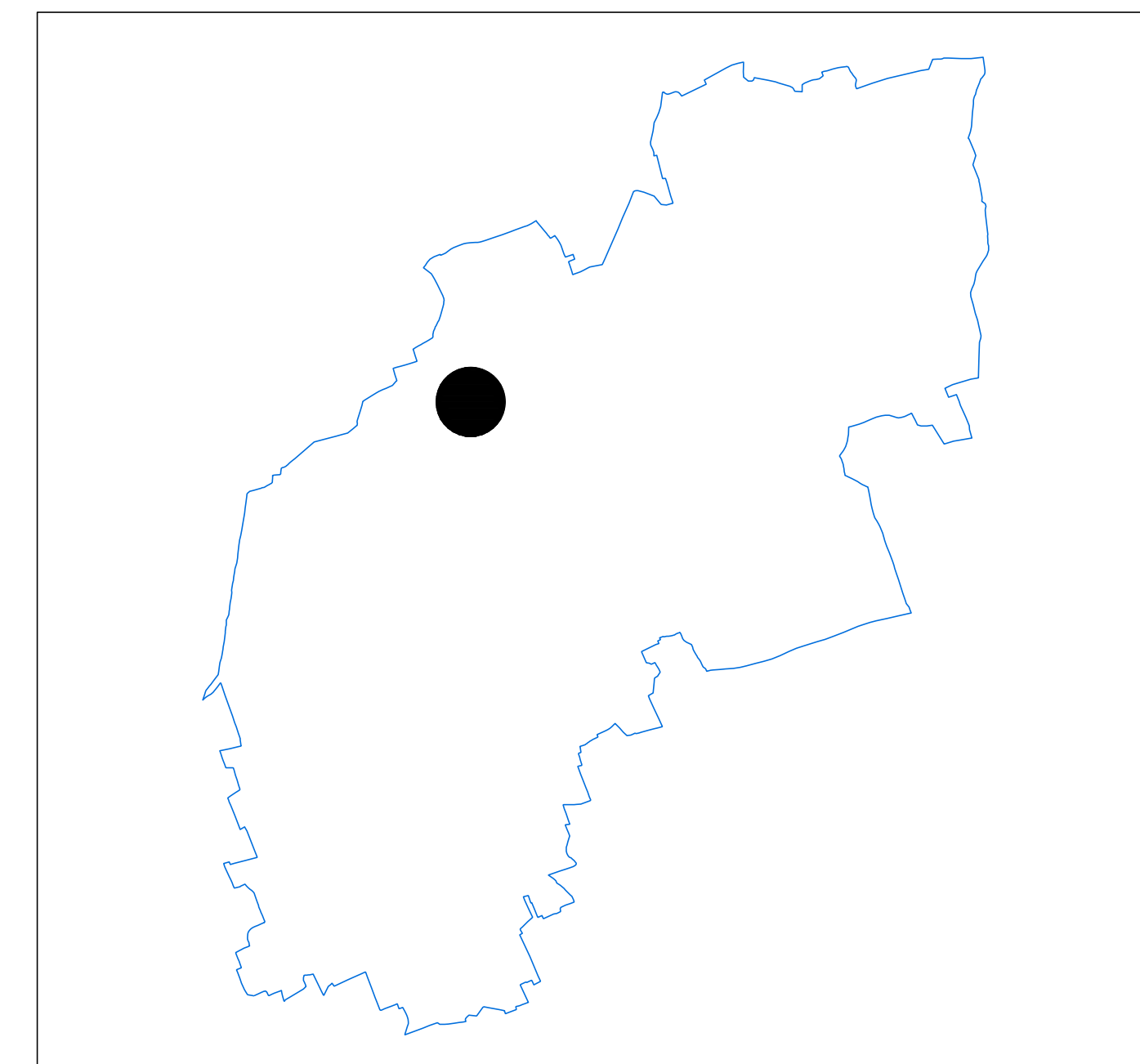
Scala 1:2000



ANALISI EDIFICI

- compatibile
- compromesso
- da ristrutturare
- contrasto
- deposito
- n. num. schedatura

PIANTA CHIAVE



Regione Autonoma Friuli - Venezia Giulia

Provincia di Udine



COMUNE DI MERETO DI TOMBA

ELABORATO

A04

PIANO REGOLATORE COMUNALE

SINTESI DELL'ANALISI DELL'AREA URBANA

ANALISI

CENTRO STORICO DI MERETO DI TOMBA

1:2.000

REVISIONE:	DATA:	NOTE:	LIVELLO DI PROGETTAZIONE:
1	gennaio 2014	Indicazioni storiche	DEFINITIVA
-	-	-	-
-	-	-	-

PROGETTISTI:
Arch. Federico FLORISSI Ing. Arch. Marcello DE MARCHI

COMMITTENTE:
Amministrazione Comunale di Mereto di Tomba