

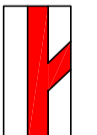
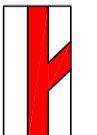




Vedrons

LEGENDA
 delimitazione area
 PIANO ATTUATIVO

PIANO REGOLATORE GENERALE COMUNALE
 ZONA D2
 zona artigianale-industriale

 INFRASTRUTTURE STRADALI IN PREVISIONE

 FASCE DI RISPETTO STRADALE


DISTINTA CATASTALE
CATASTO DEI TERRENI
 COMUNE DI MERETO DI TOMBA
 MONETA: BICHIANA S.P.A.
 FOGGIO 5 IMPRINTE 108 MQ. 11,750
 FOGGIO 5 IMPRINTE 109 MQ. 5,470
 FOGGIO 5 IMPRINTE 110 MQ. 5,350
 FOGGIO 5 IMPRINTE 111 MQ. 5,850
 FOGGIO 5 IMPRINTE 112 MQ. 1,750
 FOGGIO 5 IMPRINTE 113 MQ. 1,770
 FOGGIO 5 IMPRINTE 114 MQ. 6,180
 FOGGIO 5 IMPRINTE 115 MQ. 5,110
 FOGGIO 5 IMPRINTE 274 MQ. 12,180
SUPERFICIE CATASTALE TOTALE MQ. 55,440
SUPERFICIE TOTALE RIEVIVA DEI TERRENI MQ. 55,383
 SUPERFICIE RIEVIVA DELLA PORTAZIONE STRADA VICINALE DETTA "BIERNO CHIESA" MQ. 125
 SUPERFICIE RIEVIVA DELLA PORTAZIONE STRADA VICINALE DETTA "CASTELLIR" MQ. 222
 SUPERFICIE RIEVIVA TOTALE MQ. 55,030



REGIONE AUTONOMA FRIULI - VENEZIA GIULIA
 PROVINCIA DI UDINE
 COMUNE DI MERETO DI TOMBA
BIOFARMA S.p.A.
 via Castelliere, 2
 MERETO DI TOMBA (UD)

PIANO ATTUATIVO COMUNALE
"IL CASTELLIERE"

plan. 15.3, P.R.G.C. (Mereto di Tomba)
 PIANO ATTUATIVO COMUNALE
TAV02
 INGEGNERAMENTO TERRITORIALE
 DETTAGLIO AREA D'INTERVENZO
 SOVRAPPORZIONE CATASTALE E P.R.C.C.
 19.02.2014
 SCALA 1:1.000

rev. A0
 Fredi Lucchesi
 ingegnere
 piazza gotti 8 / 34133 Trieste / Italia
 tel. +39 040 366515 / fax +39 040 3477476
